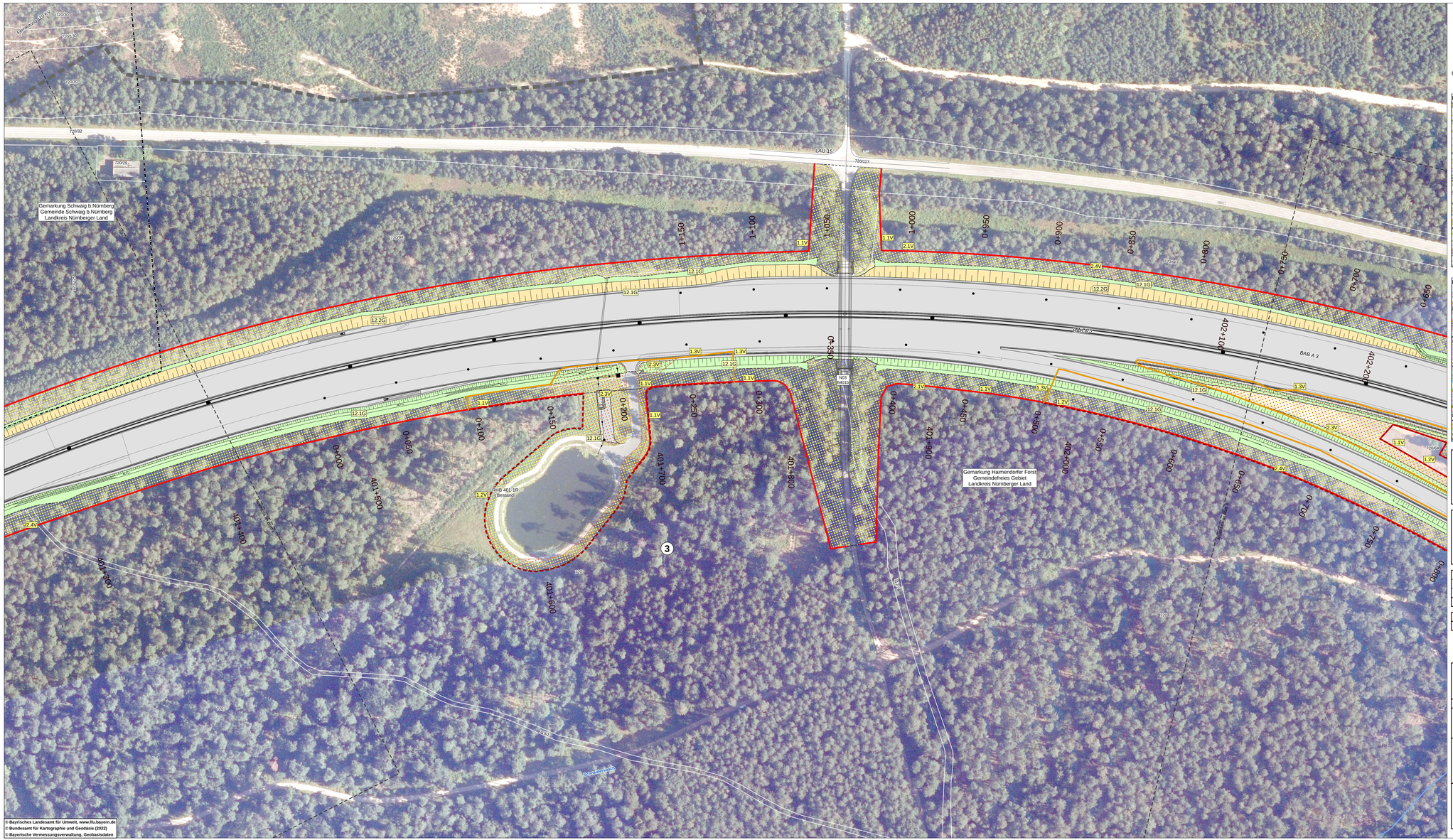

© Bayrisches Landesamt für Umwelt, www.lfu.bayern.de
© Bundesamt für Kartographie und Geodäsie (2022)
© Bayerische Vermessungsverwaltung, Geobasisdaten

Legende siehe Blatt 17

0 10 20 40 60 80 100 Meter

N

Lage der Blätter 14 - 16

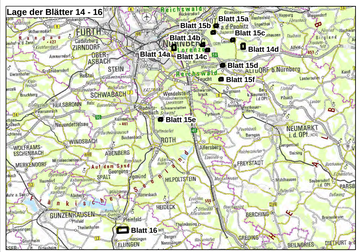

Lage der Blätter 1 - 13

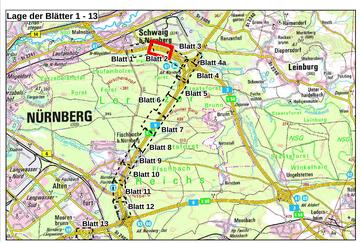

ANUVA
STADT- UND UMWELTPLANUNG
Nordostpark 89
D-90411 Nürnberg
Tel.: 0911/4626276
eMail: info@anuva.de
Internet: www.anuva.de

bearbeitet:	Dez. 2023	Weinhold
gezeichnet:	Dez. 2023	Meyer
geprüft:	Dez. 2023	Schlescher
Nürnberg, den 11.12.2023		

Die Autobahn
Niederlassung Nordbayern
Flaschenhofstraße 55, 90402 Nürnberg

bearbeitet:		
gezeichnet:		
geprüft:	A515	Wiese
PSP-Nr.: A-02365-00		
Bezeichnung:		
Datei:		

Nr.	Art der Änderung	Datum	Zeichen

Lagesystem	DHDN90 GK - (EBSG31468)	Stand Kataster	07.09.2022
Höhensystem	DHHN2016 (NHN) - EPSG 7837)	Bestandsvermessung	10.10.2019

FESTSTELLUNGSENTWURF

Die Autobahn GmbH des Bundes

Straße / Abschn.-Nr. / Station: A3_760_2.242 bis A3_780_0.938
A9_640_0.474 bis A9_660_0.586

Unterlage / Blatt-Nr.: **9.2 / 2**

Maßnahmenplan

PROJIS-Nr.: 09 920 099 00

Maßstab: 1 : 1.000

8-streifiger Ausbau der BAB A 9
AK Nürnberg bis AK Nürnberg - Ost
Bau-km 401+150 (A3) - 380+320 (A9)

Aufgestellt: 14.12.2023
Niederlassung Nordbayern
Abteilung A5 Landschaftsplanung
i.A. Wiese, Projektleiterin

Geprüft: 14.12.2023
Niederlassung Nordbayern
Abteilung A5 Landschaftsplanung
i.A. Dirschert, Abteilungsleiterin